
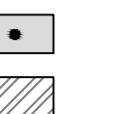
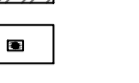




Légende

- Ua** Secteur déjà urbanisé à caractère central d'habitat dense, de services et d'activités urbaines où les constructions sont généralement édifiées en ordre continu
 - Ub** Zone à dominante d'habitat dans laquelle les constructions sont déjà implantées. Les installations à caractère de services, d'activités urbaines et d'équipements collectifs sont autorisées
 - Uc** Zone constituée par les écarts, les hameaux d'une certaine importance et situés en zone rurale. Les habitations nouvelles sont autorisées
 - Uca** Secteur du village du Temple
 - Ucp** Secteur où existe une préoccupation patrimoniale
 - Ue** Zone d'activités économiques légères réservée aux constructions à usage de service, de commerce et d'équipement
 - AUa** Zone destinée à l'urbanisation future. Elle est inconstructible
 - AUF** Zone non ou insuffisamment équipée, future zone d'activités économiques légères réservée aux constructions à usage de service, d'artisanat et de commerce
 - A** Zone de richesses naturelles à protéger en raison notamment de la valeur agricole des terres ou de la richesse du sol ou du sous-sol.
 - Ap** Secteur où existe une préoccupation patrimoniale
 - Nr** Zone constituée par les écarts, les hameaux où la réhabilitation, la réduction et le changement de destination sont autorisés
 - Nrp** Secteur où existe une préoccupation patrimoniale
 - Nl** Zone naturelle destinée à accueillir les activités sportives et de loisir, d'équipements publics ou d'intérêt collectif
 - Ns** Zone naturelle qui demande à être protégée en raison du site, de l'intérêt représenté par la flore et la faune, ou de l'intérêt du paysage.
-  Espace Bois Classé
 -  Emplacements réservés
 -  Site Archéologique
 -  Périphérie de protection de 100 mètres autour de la station d'épuration
 -  Construction non référencée au cadastre

COMMUNE DE SAINTE-PAZANNE

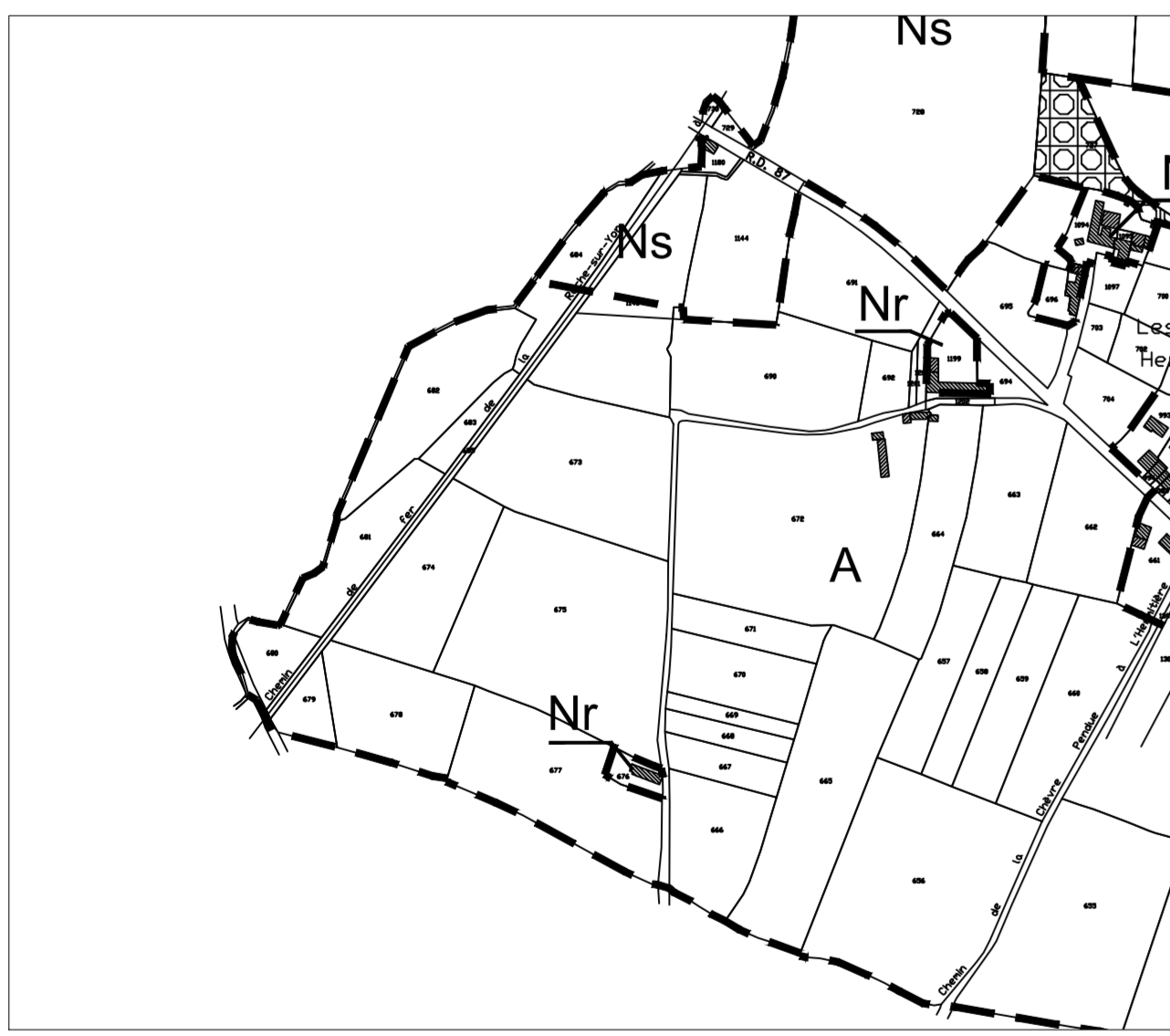
COMMUNE DE SAINT-MARS DE COUTAIS

COMMUNE DE FRESNAY EN RETZ

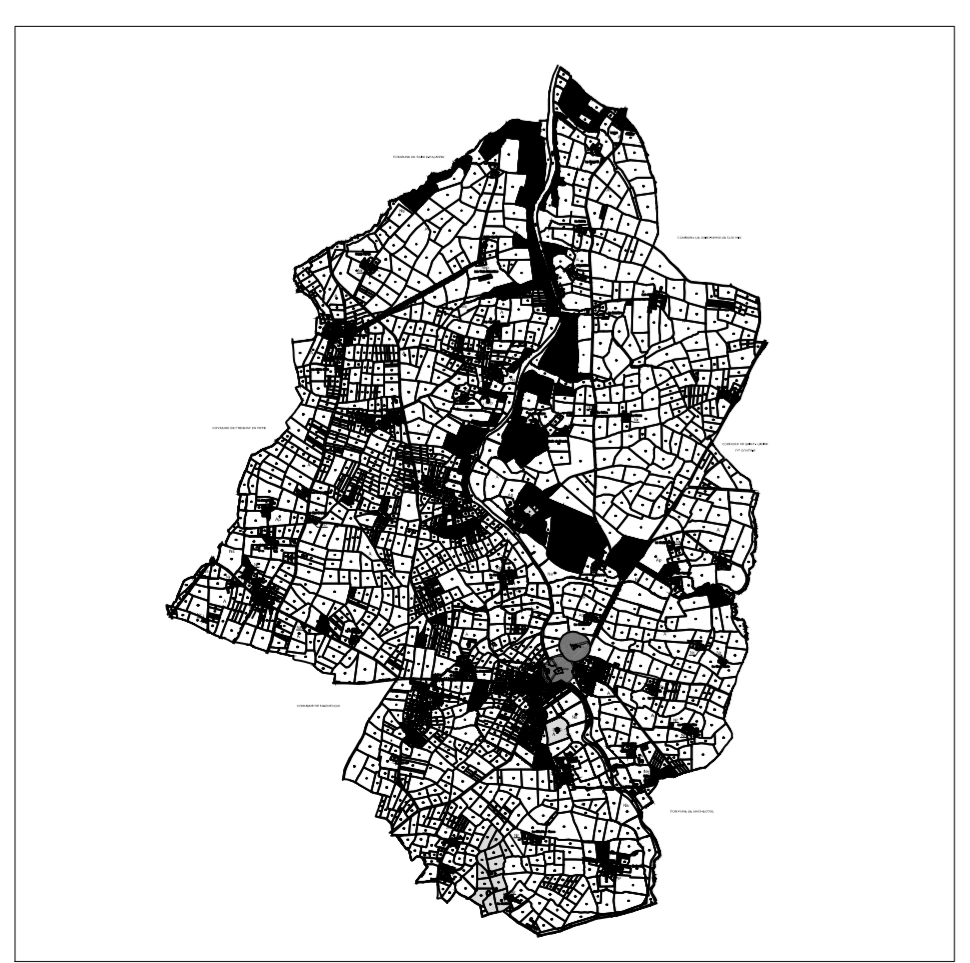
COMMUNE DE SAINT-LUMINE DE COUTAIS

COMMUNE DE MACHECOUL

COMMUNE DE MACHECOUL



Commune de
Saint Môme le Tenu
Loire-Atlantique



4 a Plan de zonage au 1/5000

Agence CTRé-Claés Architecture, Urbanisme et Paysage
15, rue G. Eiffel case 4006 44000 SAINT-HERBLAIN cedex
agence.ctre-claes@ctre.biz tel. 02 51 78 67 97 fax. 02 51 78 67 98

CDC Conseils SAS géomètres experts
1 rue C. Ader 21 de la Saignée 44210 MACHECOUL
cdc@cdcconseils.com tel. 02 40 78 60 20 fax. 02 40 78 60 29

LES EMPLACEMENTS RESERVES

N°	Désignation	Repérage	Bénéficiaire	Superficie m²
1	Équipement public scolaire et périscolaire	Rue de la ville en Bois	Commune	5240 environ
2	Élargissement du chemin agricole	La Pichefolière	Commune	169,27
3	Création d'un sentier piéton	Place de l'église	Commune	154
4	Loisirs et sports	Le Bourg	Commune	8 342,68